

# TOURENÜBERSICHT

# 2021

<b>Januar</b>	W21-01	17.01.		Jahres-Anfangswanderung VVS - Von Plochingen nach Bodelshofen
<b>Februar</b>	W21-02	13.02.		VVS - Möhringer Hexenweg
<b>März</b>	W21-03	07.03.	A	VVS - Von Deckenpfronn nach Nagold
<b>April</b>	W21-05	17.04.		Harburg an der Wörnitz - Nördlingen im Ries
	W21-06	24.04.	A	VVS - Welzheimer Wald Marathon
	W21-07	25.04.-01.05.		Vom Osterzgebirge ins Elbsandsteingebirge
<b>Mai</b>	W21-08	01.05.	A	Nationalpark Nordschwarzwald
	W21-09	08.05.	A	Zum höchsten Gipfel des Odenwalds
	W21-10	15.05.-22.05.		Auf dem Nordwaldkammweg
	W21-11	29.05.	A	VVS - Radausflug - Schönbuch
<b>Juni</b>	W21-12	05.06.-12.06.	ATS	Südkarpaten
	W21-13	11.06.-13.06.	ATS	Hüttentour im Kleinwalsertal
	W21-15	26.06.	A	Albstadt Rundwanderung
<b>Juli</b>	W21-16	03.07.	A	VVS - Entlang des Limes nach Welzheim
	W21-17	08.07.-11.07.	ATS	Graubünden: Naturpark Beverin - Piz Beverin
	W21-18	29.07.-01.08.	ATS	Verwall: Hoher Riffler und Kreuzjochspitze
	<b>August</b>	W21-19	09.08.-15.08.	ATS
	W21-24	20.08.-22.08.	ATS	Rund um das Reichenhaller Haus
	W21-20	21.08.	A	VVS - Abwechslungsreiche Tagestour
	W21-21	24.08.-31.08.	ATS	Südkarpaten
	<b>September</b>	W21-22	04.09.-11.09.	ATS
	W21-23	11.09.	A	Bad Herrenalb - Rundwanderung
	W21-25	25.09.-02.10.	ATS	Pyrenäen - Aneto-Umrundung
	W21-26	26.09.	A	Bad Urach Rundwanderung
	<b>Oktober</b>	W21-27	10.10.	A
W21-28		16.10.		Schwäbisch -Fränkischer Wald
<b>November</b>	W21-29	07.11.	A	VVS - Von Geislingen nach Gingen (Fils)
	W21-30	20.11.	A	VVS - Gerlinger Wald
<b>Dezember</b>	W21-31	12.12.		Jahres-Schlusswanderung VVS - Rund um Weinstadt

# **Das Veranstaltungsprogramm für das Wanderjahr 2021 liegt vor.**

Es zeugt von Zuversicht und Optimismus, den der Pandemie bedingten Einschränkungen und Absagen von 2020 entkommen zu können.

Vielfältige neue und interessante Angebote stehen neben den 2020 entfallenen aber besonders gefragten Touren.

Auch 2021 werden wir noch Maskenpflicht und Abstandsregeln bei Anreisen zu den offerierten Wanderungen nachkommen müssen.

Jedoch ist der Gewinn für unsere Gesundheit durch den Aufenthalt in der freien Natur durch nichts zu ersetzen.

Ich hoffe, dass alle Leser dieser Zeilen mit dem vorliegenden

Wanderprogramm FREIZEIT-Angebote finden für eine „unbelastete“

Ertüchtigung von Körper und Geist vereint mit dem Erleben Neues zu sehen, zu entdecken und zu genießen.

Und ich wünsche sehr, dass es gelingen wird, diesen Aufenthalt in freier Natur und auf den Hütten unserer Berge auch anzunehmen und nutzen zu können.

**Das ganze Organisationsteam der Wandergruppe und der Vorstand wünschen ein gesundes und erlebnisreiches Wanderjahr**

**Dierk von Benthien**

Leiter der Wandergruppe

**Klaus Detloff**

Leiter der Seniorengruppe

**Horst Demmeler**

Leiter der Seniorengruppe

**Freude vermehrt sich wenn man sie teilt!  
Wir freuen uns wenn unser Wanderplan an  
Wanderbegeisterte weitergeben wird!**

## **Verabschiedung Wanderleiter\*innen**

Verabschieden möchten wir uns von Volker und Gisela Dorn die aus privaten Gründen Ende 2020 aus unseren Reihen ausscheiden. Volker hat seit dem Jahr 2000 insgesamt 83 Tageswanderungen, 19 Mehrtageswanderungen und 6 Seniorenwanderwochen im Mittelgebirge, in den Alpen und rund um Stuttgart geführt, 60 davon gemeinsam mit Gisela. Volker und Gisela - vielen Dank für die vielen Tageswanderungen und Mehrtagestouren.

Unser Freund, Kamerad und Wanderleiter Kai-Uwe Dörner ist im Frühjahr 2020 unerwartet verstorben. Kai-Uwe hat seit 2013 mit vielen schönen Wanderungen zur Vielfalt unseres Wanderprogramms beigetragen. Seine ruhige und liebenswerte Art und seine Wanderungen werden uns sehr fehlen. Danke Kai-Uwe – für die vielen schönen Stunden mit Dir...

## **Begrüßung neue Wanderleiter\*innen**

Wir möchten an dieser Stelle auch unsere neuen Wanderleiter\*innen vorstellen und sind erfreut Sandra Holte, Hardy Krämer und Thomas Häussler in unseren Reihen begrüßen zu dürfen. Wir wünschen einen guten Start und viel Freude an ihrer neuen Tätigkeit.

## **Was hat sich geändert?**

### **Änderungen ab Wanderplan 2021**

**Alle Termine unter Vorbehalt – aktuelle Corona-Verordnungen beachten!**  
**Aktuelle Änderungen veröffentlichen wir auf der Internetseite der Wandergruppe:**

**[www.alpenverein-schwaben.de/gruppen-stuttgart/wandergruppe](http://www.alpenverein-schwaben.de/gruppen-stuttgart/wandergruppe)**

Bitte beachtet, dass die Durchführbarkeit von den jeweils aktuellen Regelungen im Rahmen der Corona-Pandemie abhängt. Angemeldete Teilnehmer werden rechtzeitig darüber informiert, wenn ein Stattfinden nicht gewährleistet werden kann. Es fallen keine Stornokosten an, wenn die Veranstaltung durch uns bzw. aufgrund aktueller Bestimmungen abgesagt werden muss.

## Anmeldungen

erfolgen über die Internetseite der Sektion Schwaben:

<https://www.alpenverein->

[schwaben.de/aktiv/programm/bergwandern/wandergruppe/](https://www.alpenverein-schwaben.de/aktiv/programm/bergwandern/wandergruppe/)

**NEU: auch für Tagestouren mit begrenzter Teilnehmerzahl verpflichtend!**

## Fragen zu den Touren

beantworten die jeweiligen Tourenleiter gerne telefonisch oder per E-Mail.

Die Wanderleiter versenden Detailinformationen vor Anreise.

## DAV Wegeklassifizierung Bergwandern

### ◆ Blau

Leichte Bergwege sind überwiegend schmal, können steil angelegt sein und weisen in der Regel keine absturzgefährlichen Passagen auf.

### ◆ Rot

Mittelschwere Bergwege sind überwiegend schmal, oft steil angelegt und weisen absturzgefährliche Passagen auf. Es können zudem kurze, meist versicherte Gehpassagen (z.B. Drahtseil) und / oder kurze, einfache Kletterstellen vorkommen, die den Gebrauch der Hände erfordern.

### ◆ Schwarz

Schwere Bergwege sind schmal, oft steil angelegt und absturzgefährlich. Es kommen gehäuft versicherte Gehpassagen und / oder einfachere Kletterstellen vor, die den Gebrauch der Hände erfordern.

### ◆ A - Ausdauer, T - Trittsicherheit, S - Schwindelfreiheit

Wieviel Spaß wir draußen haben und wie sehr wir unsere Wanderung genießen können, hängt vor allem von der passenden Tourenausswahl ab. Die **DAV BergwanderCard** hilft dabei: In sechs Schritten führt sie zur richtigen Einschätzung der Kondition und Trittsicherheit. Erhältlich als Download und im DAV Shop.

## Termine der Seniorenwandergruppe

Der Donnerstag ist bei vielen Wanderbegeisterten fest reserviert: Unsere Senioren-Tourenleiter organisieren die beliebten Donnerstagswanderungen im "Ländle" – Wanderlust unter Gleichgesinnten, Freude an der Natur und Bewegung werden dabei ebenso gepflegt wie Geselligkeit und Frohsinn bei der gemütlichen Einkehr.

Für die Teilnahme an den Donnerstagswanderungen ist keine Anmeldung erforderlich. **(Abweichend davon ist während der Gültigkeit der Corona-Verordnung eine Anmeldung erforderlich; die Einzelheiten dazu stehen im Wanderplan).** Unsere Wanderungen sind in der Regel Halbtagswanderungen mit einer reinen Wanderzeit von 3,5 Stunden (10 - 12 km). An ausgewiesenen Donnerstagen unternehmen wir auch Tageswanderungen mit einer reinen Wanderzeit von etwa 5 Stunden (15 - 17 km). Hierbei sind meist Abkürzungen möglich.

### Termine im Jahr 2021

- |                 |  |
|-----------------|--|
| 1. Vierteljahr: | 14. Januar, 28. Januar, 11. Februar, 25. Februar,<br>11. März, 25. März                    |
| 2. Vierteljahr: | 08. April, 22. April, 06. Mai, 20. Mai, 10. Juni,<br>24. Juni                              |
| 3. Vierteljahr: | 08. Juli, 22. Juli, 05. August, 19. August, 02. September,<br>16. September, 30. September |
| 4. Vierteljahr: | 14. Oktober, 28. Oktober, 11. November,<br>25. November, 09. Dezember                      |

Der vierteljährliche Wanderplan mit näheren Informationen zu den Wanderungen wird einen Monat vor dem Quartalsanfang auf unserer Internetseite veröffentlicht. Erhältlich auch als Download über unsere Internetseite und in der Geschäftsstelle im AlpinZentrum.

Für weitere Informationen dürfen Sie sich gerne direkt an die Leitung der Seniorenwandergruppe wenden:

Klaus Detloff: 07150/5816

Horst Demmeler: 0711/879941

# Tourenangebot der Wandergruppe 2021

## JANUAR

---

**17. Januar**  
**W21-01**

### **VVS - Jahres-Anfangswanderung**

#### **Auf dem Jakobsweg von Plochingen nach Bodelshofen**

Wir folgen dem Jakobsweg von Plochingen nach Bodelshofen. Nach der Mittagseinkehr in der Vereinsgaststätte des TSV Ötlingen wandern wir durch den Rübholzer Wald vorbei an den Bürgerseen und der Hahnweide nach Kirchheim/T. S-Bhf. Streckenlänge: 17 km, ca. 5,5 Std., 160 Hm. (Abbruchmöglichkeit S-Bhf. Ötlingen)

Für ausdauernde Teilnehmer, DAV Wegeklassifizierung: blau

Teilnehmer: 18

Anmeldung bis 14.01.2021 über die Homepage

Anreise: nach Plochingen mit S-Bahn S1, Abfahrt Stgt.

Hbf. (tief) ab 8.55 Uhr. Rückfahrt: ab Kirchheim/T. S-Bhf. nach Stuttgart.

Treffpunkt: 09:22 Uhr, Bhf. Plochingen.

Kostenfrei.

Leitung: Dierk v. Benthen, Fridolin Gebert

## FEBRUAR

---

**13. Februar**  
**W21-02**

### **VVS - Wanderung: Möhringer Hexenweg**

Am Möhringer Bahnhof starten wir über den Riedsee und den Probstsee auf den Möhringer Hexenweg. Wir streifen Dürrlewang, durchqueren den Fasanenhof und gelangen über das Körschtal und Sternhäule ins Zentrum von Möhringen. Naturkunde und Ortsgeschichte sind Teil des Rundgangs. Eine Einkehr am Ende der Tour ist möglich. Streckenlänge ca. 17km.

Für entspannte Spazierwanderer

Teilnehmer: 19

Anmeldung bis 01.02.2021 über die Homepage

Anreise: mit der U-Bahn nach Möhringen Bahnhof (Start und Ziel der Wanderung)

Treffpunkt: 09:00 Uhr, U-Bahn-Haltestelle Möhringen

Bahnhof Gleis 1 (Anfang)

Kosten für Organisation und Führung

Sektions-/DAV-Mitglieder 3,00 €

Die Teilnahmegebühr wird vor Ort eingesammelt.

Leitung: Laura Wiesner

## MÄRZ

---

**7. März**  
**W21-03**  
**A**

### **VVS - Wanderung auf dem Gäurandweg von Deckenpfronn nach Nagold**

Frontalstraße, Deckenpfronn - Sulz am Eck - Sulzer Eck - Wächtersberg 598 m - Nagold - ZOB. Eine Einkehr ist vorgesehen. Streckenlänge 18 km, ca. 5 Std., 287 Hm auf und 471 Hm ab.

Für ausdauernde Teilnehmer, DAV Wegeklassifizierung: blau

Teilnehmer: 18

Anmeldung bis 04.03.2021 über die Homepage

Anreise: nach Herrenberg mit S-Bahn S1, weiter mit Bus 773 nach Deckenpfronn, ab Stgt.-Hbf. 08:35h. Rückfahrt Bus 774, X77 ab ZOB Nagold nach Herrenberg, weiter mit S1 nach Stuttgart.

Treffpunkt: 09:40 Uhr, VVS-Haltestelle Frontalstraße, Deckenpfronn

Kosten für Organisation und Führung

Sektions-/DAV-Mitglieder 3,00 €

Die Teilnahmegebühr wird vor Ort eingesammelt

Leitung: Fridolin Gebert, Dierk von Benthien

## **APRIL**

---

**17. April**  
**W21-05**

**Harburg an der Wörnitz und Nördlingen im Ries**

Harburg - Mönchsdeggingen - Hohenaltheim -

Nördlingen Einkehr, ca. 28 km, ca. 7,5 Std.

Für ausdauernde Teilnehmer

Teilnehmer: 14

Anmeldung bis 12.04. 2021 über die Homepage

Anreise: mit RB nach Aalen ab Stuttgart Hbf 6:20 Uhr

Treffpunkt: 06:00 Uhr, Stuttgart Hbf. DB Information am Gleis 1

Kosten für Bahn, Organisation und Führung

Sektions-/DAV-Mitglieder 24,00 €

Leitung: Christian Illgen



**24. April**

**W21-06**

**A**

### **VVS - Welzheimer Wald Marathon**

Schorndorf - Hagmühle - Meuschenmühle -  
Voggenbergmühle - Welzheim – Klingenmühle -  
Rudersberg. Eine Einkehr ist nicht vorgesehen.  
Streckenlänge 42 km, ca. 11 Std., ca. 840 Hm auf und ab.  
Ausstiegsmöglichkeit in Welzheim ca. 32 km.

Für sehr ausdauernde Teilnehmer, DAV

Wegeklassifizierung: blau

Teilnehmer: 30

Anmeldung bis 21.04.2021 über die Homepage

Anreise: nach Schorndorf Bf mit S2 ab Stuttgart Hbf um

06:35 Uhr, Rückfahrt von Rudersberg Bf mit Bus nach  
Schorndorf Bf und weiter mit S2 nach Stuttgart Hbf.

Treffpunkt: 07:15 Uhr, Schorndorf Bahnhof

Kosten für Organisation und Führung

Sektions-/DAV-Mitglieder 3,00 €

Die Teilnahmegebühr wird vor Ort eingesammelt

Leitung: Andreas Rudolph, Matthias Kopp

**25. April -**

**1. Mai**

**W21-07**

### **Vom Osterzgebirge ins Elbsandsteingebirge**

Bahnhof Altenberg - Geisingberg 824 m – Geising(ÜN),

ca. 5 km. Lauenstein - Liebenau - Talsperre Gottleuba -

Bad Gottleuba (ÜN), ca. 23 km. Augustusberg -

Kammerhof - Grenzplatte - Tiske Steny Tyssaer Wände -

Touristenbaude Tisa (ÜN), ca. 18 km. Decinsky Sneznik

Hoher Schneeberg 722 m - Decin Tetschen -

Aussichtspunkt Quaderberg-Kaiserblick - Ludvikovice -

Bus nach Janov Johnsdorf (ÜN), ca. 24 km.

Edmundsklamm - Hrensko Herrnskretchen - Schmilka -

Hirschgrund - Kaiserkrone - Zirkelstein - Panorama Hotel

Wolfsberg (ÜN), ca. 17 km. Großer Zschirnstein 562 m -

Kleiner Zschirnstein - Zschirnsteinbaude – Panorama

Hotel Wolfsberg (ÜN), ca. 19 km. Zum Bahnhof Schmilka

ca. 4 km, Rückreise.

Teilnehmer: 9

Anmeldung bis 01.02.2021 über die Homepage

Anreise: mit RE nach Nürnberg Hbf ab Stuttgart Hbf

06:53 Uhr und weiter über Hof und Dresden nach  
Altenberg

Treffpunkt: 25.04.2021, 6:30 Uhr, Stuttgart Hbf. DB

Information am Gleis 1

Kosten für Bahn, Linienbus, Elbfähre, Organisation und  
Führung

Sektions-/DAV-Mitglieder 94,00 €

Leitung: Christian Illgen

## **MAI**

---

**1. Mai  
W21-08**

**A**

**Nationalpark Nordschwarzwald: Murgleiter - vom  
Schliffkopf nach Baiersbronn**

Schliffkopf - Obertal - Wanderhütte Sattellei - Rinkenturm  
- Bhf. Baiersbronn. Eine Einkehr ist vorgesehen.

Streckenlänge: 22 km, ca. 6-7 Std., 447 m auf, 880 m ab.

Für ausdauernde Teilnehmer, DAV Wegeklassifizierung:  
blau

Teilnehmer: 18

Anmeldung bis 29.04.2021 über die Homepage

Anreise: mit RE in Richtung Rottweil, ab 08:18 Uhr,  
umsteigen in Eutingen und Freudenstadt, weiter mit Bus  
F2 in Richtung Mummelsee, Ankunft 10:18 Uhr.

Treffpunkt: 08:00 Uhr, Stuttgart Hbf. DB Information am  
Gleis 1

Kosten für Bahn, Bus, Organisation und Führung

Sektions-/DAV-Mitglieder 14,00 €

Teilnahmegebühr bei Eigenanreise 7,00€

Die Teilnahmegebühr wird vor Ort eingesammelt

Leitung: Fridolin Gebert, Dorothee Kalb

**8. Mai**  
**W21-09**  
**A**

### **Zum höchsten Gipfel des Odenwalds**

Eberbach 125 m - Zwingenberg 148 m - Wolfsschlucht - Oberdielbach 488 m - Waldkatzenbach 500 m - Katzenbuckel 625 m - Eberbach Einkehr, 28 km, ca. 7 Std., 628 m auf sowie ab.

Anmeldung bis 05.05.2021 über die Homepage

DAV Wegeklassifizierung: blau

Anreise: nach Eberbach mit RB 18 Richtung Osterburken ab 07:42. Rückfahrt mit RE nach Stuttgart Hbf.

Treffpunkt: 07:15 Uhr, Stuttgart Hbf. DB Information am Gleis 1

Kosten für Bahn, Organisation und Führung

Sektions-/DAV-Mitglieder 14,00 €

Die Teilnahmegebühr wird vor Ort eingesammelt

Leitung: Barbu Frunzetti, Sandra Holte

**15. - 22. Mai**  
**W21-10**

### **Auf dem Nordwaldkammweg vom Böhmerwald ins Mühlviertel**

Breitenberg - Schwarzenberg - Oberschwarzenberg (ÜN), ca. 8 km. Dreieckmark - Plöckenstein 1379 m - Adalbert-Stifter-Denkmal - Holzschlag am Hochficht (ÜN), ca. 15 km. Stinglfelsen - Schöneben - Moldaublick - Bärenstein 1077 m - Grünwald - Diendorf-Oberhaag (ÜN), ca. 21 km. Svaty Tomas St. Thomas - Vitkuf Kamen Ruine Wittinghausen - Predni Vyton Vorder Heuraffl (ÜN), ca. 19 km. Sternstein 1122 m - Waldschenke am Sternstein (ÜN), ca. 18 km. Bad Leonfelden - Schenkenfelden - Guttenbrunn - Waldburg - Bus nach Freistadt (ÜN),, ca. 19 km. Bus nach Lasberg - Kefermarkt - Pregarten - Wartberg ob der Aist (ÜN), ca. 19 km. Bahnhof Schloß Haus in Wartberg ob der Aist, 1,5 km.

Teilnehmer: 9

Anmeldung bis 08.02.2021 über die Homepage

Anreise: mit RE nach Nürnberg Hbf ab Stuttgart Hbf

06:53 Uhr, weiter über Regensburg nach Passau und mit  
Linienbus nach Breitenberg

Treffpunkt: 15.05.2021, 6:30 Uhr, Stuttgart Hbf. DB

Information am Gleis 1

Kosten für Bahn, Linienbusse, Organisation und Führung

Sektions-/DAV-Mitglieder 124,00 €

Leitung: Christian Illgen

## **29. Mai**

### **W21-11**

#### **VVS - Radausflug Schönbuch**

Böblingen - Hidrizhausen - Kohlweiher - Schaichhof -

Bebenhausen - Holzgerlingen - Böblingen. Einkehr ist in

Bebenhausen. Streckenlänge: 55 km, ca. 4 Std.

Für geübte Radfahrer

Teilnehmer: 15

Anmeldung bis 22.05.2021 über die Homepage

Anreise: nach Böblingen mit S 1 Richtung Herrenberg, ab

09:05 Uhr in Stuttgart Hbf tief

Treffpunkt: 09:30 Uhr, Bahnhof, Böblingen

Kosten für Organisation und Führung

Sektions-/DAV-Mitglieder 3,00 €

Die Teilnahmegebühr wird vor Ort eingesammelt

Leitung: Rolf Seiler

## JUNI

---

**5. - 12. Juni**  
**W21-12**  
**ATS**

### **Südkarpaten**

Wir werden 8 Tage in den Südkarpaten wandern und alte deutsche Städte besichtigen. 1. Tag: Fahrt nach Sibiu. Stadtbesichtigung ÜF in Hotel. 2. Tag: Fahrt nach Paltinis Hohe Rinne. Wanderung in Zibingebirge Hohe Rinne 1410m - Batrâna Satel 1890m - Poiana Muncel - Hohe Rinne ca. 5,5 Std., 520 m auf und ab. ÜF in Hotel. 3. Tag: Fahrt über Sighisoara Schäßburg-Besichtigung und Brasov Kronstadt-Besichtigung nach Magura in Königstein Gebirge. ÜN mit Abendessen. 4.-7. Tag: Tageswanderungen in Königstein: Kleinstein, Zarnestiklamm, Vladuscatal, Dianahöhe, Branburg, ca. 5-7 Std. 500-800 m auf und ab. ÜN mit Abendessen in deutscher Pension in Magura. 8. Tag: Fahrt nach Sibiu Flughafen und Rückkehr nach Stuttgart.

Für bergerfahrene Teilnehmer, DAV Wegeklassifizierung: blau / rot

Teilnehmer: 8

Anmeldung bis 29.01.2021 über die Homepage

Anreise: muss von den Teilnehmern selbst organisiert werden. Mit Kosten von ca. 200,00 € sollte gerechnet werden. Der Wanderleiter berät gerne bei der Anreiseplanung.

Treffpunkt: 05.06.2021, 15:30 Uhr, Flughafen Sibiu (Hermannstadt)

Kosten für Minibus, 2xÜF, 5xÜN mit Abendessen, Organisation und Führung

Sektions-/DAV-Mitglieder 470,00 €

Leitung: Barbu Frunzetti

**11. - 13. Juni**

**W21-13**

**ATS**

### **Hüttentour im Kleinwalsertal**

Schmale Pfade, herrliche Ausblicke und urige Hüttenatmosphäre - vom Rappenalptal übers Koblat ins Kleinwalsertal. 1. Tag: Anreise mit Bus, Bahn und Aufstieg über das Rappenalptal zur Rappenseehütte ca. 8 km, 1.000 Hm, 2. Tag: optional kleine Gipfeltour zum Sonnenaufgang 4 km, 400 Hm, Übergang zur Mindelheimer Hütte, mittags Brotzeit ca. 11 km, 700 Hm, 3. Tag: Abstieg über Koblat und Gemstetal nach Mittelberg ca. 12 km, 300 Hm.

Für trittsichere und schwindelfreie Wanderer

DAV Wegeklassifizierung: rot

Teilnehmer: 12

Anmeldung bis 14.05.2021 über die Homepage

Anreise: mit öffentlichen Verkehrsmitteln oder In

Fahrgemeinschaften mit dem eigenen PKW - bitte mit

Anmeldung freie Plätze im PKW mitteilen.

Treffpunkt: 13:00 Uhr Oberstdorf Bahnhof Hauptausgang

Kosten für Organisation und Führung

Sektions-/DAV-Mitglieder 40,00 €

Leitung: Sandra Holte, Laura Wiesner

**26. Juni**  
**W21-15**  
**A**

### **Albstadt Traufgang Felsenmeersteig**

Bhf. Albstadt Lautlingen - Heersberg - kleiner Berg -  
Albstadt-Burgfelden - Böllat - Ruine Schalksberg -  
Felsenmeer - Bhf. Albstadt Lautlingen. Ohne Einkehr.  
Streckenlänge: 17 km, ca. 6 Std., ca. 610 Hm auf ab.  
Für ausdauernde Teilnehmer, DAV Wegeklassifizierung:  
blau

Teilnehmer: 13

Anmeldung bis 11.06.2021 über die Homepage

Anreise: mit RB 18 nach Tübingen, ab Stgt.-Hbf.

07:23 Uhr, Ankunft 09:23 Uhr.

Treffpunkt: 07:00 Uhr, Stuttgart Hbf. DB Information am  
Gleis 1

Kosten für Bahn, Organisation und Führung

Sektions-/DAV-Mitglieder 14,00 €

Teilnahmegebühr bei Eigenanreise 7,00 €

Die Teilnahmegebühr wird vor Ort eingesammelt

Leitung: Anja Schmidt, Hardy Krämer

## **JULI**

---

**3. Juli**  
**W21-16**  
**A**

### **VVS - Entlang des Limes nach Welzheim**

Murrhardt 291 m - Vorderwestermurr 484 m - Ebnisee -  
Wieslauf- und Edenbachschlucht - Limes - Welzheim 503  
m. Eine Einkehr ist vorgesehen. Streckenlänge 23 km,  
ca. 6 Std., 428 Hm auf und 137 Hm ab.

Für ausdauernde Teilnehmer

Anmeldung bis 30.06.2021 über die Homepage

Anreise: nach Murrhardt mit RE 90 Richtung Nürnberg ab  
08:57 Uhr. Rückfahrt mit dem Bus nach Schorndorf und  
weiter mit S2 nach Stuttgart Hbf.

Treffpunkt: 08:30 Uhr, Stuttgart Hbf. DB Information am  
Gleis 1

Kosten für Organisation und Führung

Sektions-/DAV-Mitglieder 3,00 €

Die Teilnahmegebühr wird vor Ort eingesammelt

Leitung: Barbu Frunzetti, Laura Wiesner

**8. - 11. Juli**  
**W21-17**  
**ATS**

**Graubünden: Auf den Spuren der Walser**  
**Naturpark Beverin - Piz Beverin 2998 m**

Im Naturpark Beverin erwartet uns auf der Via Capricorn die größte Steinbock-Kolonie Graubündens zwischen den Graubündner Walser-Tälern Safien, Hinterrhein und Domleschg. Bei guten Verhältnissen Aufstieg auf den Piz Beverin 2.998 m - einer der berühmtesten

Aussichtsberge Graubündens. 1. Tag: Treffpunkt 10.00 Uhr im Berggasthaus Beverin am Glaspass bei Thusis.

Abstieg auf alten Walserpfaden ins Safiental. ÜN im historischen Walser-Gasthaus Turrahus. 5 Std. 2. Tag: Aufstieg durch den Höllgraben zu stillen Bergseen und Abstieg zum Walserdorf Wergenstein, ÜN im Hotel in Wergenstein 6 Std. 3. Tag: Aufstieg auf den Piz Beverin. ÜN im Hotel in Wergenstein bzw. auf einer Alp 6 Std.

4. Tag: Über den Carnusapass zurück zum Glaspass. 5 Std. Für bergerfahrene Teilnehmer, DAV

Wegeklassifizierung: rot

Teilnehmer: 9

Anmeldung bis 10.06.2021 über die Homepage

Anreise: mit öffentlichen Verkehrsmitteln, oder in Fahrgemeinschaften mit dem eigenen PKW, bitte bei der Anmeldung freie Plätze im PKW mitteilen.

Treffpunkt: 08.07.2021, 10:00 Uhr,  
Berggasthaus Beverin / Glaspass

Kosten für Organisation und Führung

Sektions-/DAV-Mitglieder 220,00 €

Leitung: Monica Baur-Martinez



**29. Juli -  
1. August  
W21-18  
ATS**

**Verwall: Hoher Riffler und Kreuzjochspitze**

1. Tag: Anreise nach Kappl, Aufstieg über Kappler Joch zur Edmund-Graf-Hütte Gehzeit ca. 5 Std., Aufstieg 1.500 Hm 2. Tag: Gipfeltour zum Hoher Riffler 3.167 m Gehzeit: ca. 4 Std., Aufstieg: 800 Hm 3. Tag: Übergang über die Schmalzgrubenscharte zur Niederelbehütte Gehzeit: ca. 5 Std., Aufstieg 600 Hm 4. Tag: Gipfeltour zur Kreuzjochspitze 2.919 m und Abfahrt mit der Diasbahn. Gehzeit: ca. 5 Std., Aufstieg: 600 Hm.

Für bergerfahrene Teilnehmer, DAV Wegeklassifizierung: rot / schwarz

Teilnehmer: 14

Anmeldung bis 28.06.2021 über die Homepage

Anreise: in Fahrgemeinschaften mit dem eigenen PKW, bitte bei der Anmeldung freie Plätze im PKW mitteilen.

Treffpunkt: 29.07.2021, 6:00 Uhr, Ort wird mit Teilnehmern abgestimmt.

Kosten für Organisation und Führung

Sektions-/DAV-Mitglieder 69,00 €

Leitung: Andreas Rudolph, Florian Hartmann

## AUGUST

---

**9. - 15. August**  
**W21-19**  
**ATS**

### **Silvretta Durchquerung rund um den Piz Buin**

Hochalpine Bergwanderung im Grenzgebiet Schweiz - Österreich in der Bergwelt der Silvretta- und Verwallgruppe. 1. Tag: Treffpunkt 11.00 Uhr am Silvrettastausee, Aufstieg zur Saarbrücker Hütte, 3 Std. 2. Tag: Übergang zur Silvrettahütte 6 Std. 3. Tag: Abstieg ins Vereina-Tal, weiter auf dem Kulturweg der Alpen über Mooregebiete und Weiden zum Berghaus Vereina, 7 Std. 4. Tag: Über den Jöriflespass bis zur Flüela-Passstraße, Taxifahrt zum malerischen unterengadiner Bergdorf Guarda, Hotelübernachtung, 5 Std. 5. Tag: Aufstieg über den Lai Blau zur Tuoi-Hütte am Fuße des Piz Buin, 6 Std. 6. Tag: Über den Furcletta-Pass ins Urezzas Tal - Futschölpass und über den Finanzerstein zur Jamtalhütte, 8 Std. 7.Tag: Über Getschnerscharte und Radsattel zurück zum Silvretta-Stausee, 6 Std.

Für bergerfahrene Teilnehmer, DAV Wegeklassifizierung: rot-schwarz mit Gletscherbegehung

Teilnehmer: 9

Anmeldung bis 12.07.2021 über die Homepage

Anreise: mit öffentlichen Verkehrsmitteln, oder in Fahrgemeinschaften mit dem eigenen PKW, bitte bei der Anmeldung freie Plätze im PKW mitteilen.

Treffpunkt: 09.08.2021, 11:00 Uhr, Silvrettastausee

Kosten für Organisation und Führung

Sektions-/DAV-Mitglieder 285,00 €

Leitung: Monica Baur-Martinez

20. -

22. August

W21-24

ATS

### **Rund um das Reichenhaller Haus**

Schmale Pfade, herrliche Ausblicke und urige Hüttenatmosphäre erwarten uns rund um den Hochstaufen. Von Piding über die Steiner Alm zum Reichenhaller Haus +1.300 Hm, ca. 10 km, 5-6 Stunden (ÜN). Am Folgetag steigen wir mit leichtem Gepäck, immer dem Grat folgend, über den Mittelstaufen, den Zennokopf, den Zwiesel und den Gamskogel zur Kohleralm. Auf schmalen Pfaden führt uns der Weg über die Zwieselalm und den Mulisteig zurück zur Hütte +/- 850 Hm, ca. 12 km, 6-7 Stunden (ÜN). Den Abstieg planen wir über den Barthlmahdweg und je nach Witterung etwas ausgedehnter über den Thumsee, oder direkt in den idyllischen Ortskern von Bad Reichenhall, von wo uns der Zug wieder zurück nach Stuttgart bringt. +200/-1.400 Hm, ca. 9-16 km, 4-6 Stunden.

Für ausdauernde und schwindelfreie Wanderer, DAV  
Wegeklassifizierung: rot

Teilnehmer: 12

Anmeldung bis 20.07.2021 über die Homepage

Anreise: mit der Bahn

Treffpunkt: 20.08.2021 06:30 Uhr, Stuttgart Hbf. DB

Information am Gleis 1

Kosten für Organisation und Führung

Sektions-/DAV-Mitglieder 48,00 €

Leitung: Andreas Rudolph, Laura Wiesner

21. August

W21-20

### **VVS - Abwechslungsreiche Tagestour**

Das Gute liegt so nah! Auf versteckten Pfaden wandern wir von Untertürkheim über den aussichtsreichen Kappelberg durch den Wald über den Katzenkopf und entlang des Lindenhaldbachs nach Esslingen. Sportliche Tagestour mit Einkehrmöglichkeiten. Ca. 21 km, 500 Hm  
Für ausdauernde Teilnehmer

Teilnehmer: 12

Anmeldung bis 18.08.2021 über die Homepage

Treffpunkt: 08:30 Uhr, Bahnhof Untertürkheim,  
Nordausgang Richtung Taxi - Zentrum Untertürkheim  
Tourende Bahnhof Esslingen  
Kosten für Organisation und Führung  
Sektions-/DAV-Mitglieder 3,00 €  
Die Teilnahmegebühr wird vor Ort eingesammelt  
Leitung: Sandra Holte

**24. -**

**31. August**

**W21-21**

**ATS**

### **Südkarpaten**

Wir werden 8 Tage in den Südkarpaten wandern und alte deutsche Städte besichtigen. 1. Tag: Fahrt nach Sibiu. Stadtbesichtigung ÜF in Hotel. 2. Tag: Fahrt nach Paltinis Hohe Rinne. Wanderung in Zibingebirge Hohe Rinne 1410m - Batrâna Satel 1890m - Poiana Muncel - Hohe Rinne ca. 5,5 Std., 520 m auf und ab. ÜF in Hotel. 3. Tag: Fahrt über Sighisoara Schäßburg-Besichtigung und Brasov Kronstadt-Besichtigung nach Magura in Königstein Gebirge. ÜN mit Abendessen. 4.-7. Tag: Tageswanderungen in Königstein: Kleinstein, Zarnestiklamm, Vladuscatal, Dianahöhe, Branburg, ca. 5-7 Std. 500-800 m auf und ab. ÜN mit Abendessen in deutscher Pension in Magura. 8. Tag: Fahrt nach Sibiu Flughafen und Rückkehr nach Stuttgart. Für bergerfahrene Teilnehmer, DAV Wegeklassifizierung: blau / rot

Teilnehmer: 8

Anmeldung bis 29.01.2021 über die Homepage  
Anreise: muss von den Teilnehmern selbst organisiert werden. Mit Kosten von ca. 200,00 € sollte gerechnet werden. Der Wanderleiter berät gerne bei der Reiseplanung.

Treffpunkt: 05.06.2021, 15:30 Uhr, Flughafen Sibiu (Hermannstadt)

Kosten für Minibus, 2xÜF, 5xÜN mit Abendessen, Organisation und Führung  
Sektions-/DAV-Mitglieder 470,00 €  
Leitung: Barbu Frunzetti

## SEPTEMBER

---

04. -

11. September

W21-22

ATS

### Sextner Dolomiten – Drei Zinnen

Wir werden 8 Tage in den Sextner Dolomiten wandern, um Rotwand, Elfer-, Zwölfer-, Einserkofel und Drei Zinnen und auch die erste Etappe des Karnischen Höhenwegs. Für die Aufstiege und / oder Abstiege werden wir zeitweise Bergbahnen benutzen.

Abkürzungsmöglichkeiten gibt es täglich. Gehzeiten: 5,5-8 Std., 500-1000 Hm auf und bis zu 1000 Hm ab.

Standquartier in Sexten-Moos für 7 Nächte in Ferienwohnungen mit Schlaf- und Wohnzimmer.

Für bergerfahrene Teilnehmer, DAV Wegeklassifizierung: rot

Teilnehmer: 18

Anmeldung bis 26.03.2021 über die Homepage

Anreise: mit der Bahn Stuttgart - München - Innsbruck – Franzensfeste - Innichen (IC/EC mit Platzreservierung), ab Stuttgart Hbf. 06:58h. Weiterfahrt mit dem Bus nach Sexten-Moos.

Treffpunkt: 04.09.2021, 6:30 Uhr, Stuttgart Hbf. DB Information am Gleis 1

Kosten für Bahn, Bus, Ü, Organisation und Führung Sektions-/DAV-Mitglieder 500,00 €

Leitung: Barbu Frunzetti, Dorothee Kalb

11. September

W21-23

A

### Bad Herrenalb, Rundwanderung zur sagenumwobenen Teufelsmühle

Bhf. Bad Herrenalb - Albtaljagdhaus - Großes Loch - Teufelsmühle - Steinerner Sitzbank - Hahnenfalzhütte - Talwiese - Hirschwinkelhütte - Bhf. Bad Herrenalb. Eine Einkehr ist am Ende vorgesehen. Streckenlänge: 16 km, ca. 5,5 Std., 680 Hm auf und ab.

Für ausdauernde Teilnehmer, DAV Wegeklassifizierung: blau

Teilnehmer: 13

Anmeldung bis 28.08.2021 über die Homepage

Anreise: nach Karlsruhe mit RE 1, weiter mit S1 nach Bad  
Herrenalb, ab Stgt.-Hbf. 07:50 Uhr, Ankunft 09:55 Uhr.

Rückfahrt: ab Bad Herrenalb mit S-Bahn nach Karlsruhe,  
weiter mit RE o. RB nach Stuttgart Hbf.

Treffpunkt: 07:30 Uhr, Stuttgart Hbf. DB Information am  
Gleis 1

Kosten für Bahn, Organisation und Führung

Sektions-/DAV-Mitglieder 14,00 €

Teilnahmegebühr bei Eigenanreise 7,00 €

Die Teilnahmegebühr wird vor Ort eingesammelt

Leitung: Hardy Krämer, Anja Schmidt

**26. September**

**W21-26**

**A**

**Rundwanderung Ruine Hohenurach und Wasserfallsteig**

Bhf. Bad Urach - Ruine Hohenurach - Uracher Wasserfall

- Gütersteiner Wasserfall - Wasserfallsteig - Bhf. Bad

Urach. Eine Einkehr ist am Ende vorgesehen.

Streckenlänge: 14,5 km, ca. 5 Std., ca. 610 Hm

Für ausdauernde Teilnehmer, DAV Wegeklassifizierung:  
blau

Teilnehmer: 13

Anmeldung bis 10.09.2021 über die Homepage

Anreise: mit RB 18 Richtung Tübingen, ab Stgt.-Hbf.

08:23 Uhr, Ankunft 09:27 Uhr.

Treffpunkt: 08:00 Uhr, Stuttgart Hbf. DB Information am  
Gleis 1

Kosten für Bahn, Organisation und Führung

Sektions-/DAV-Mitglieder 14,00 €

Teilnahmegebühr bei Eigenanreise 7,00€

Die Teilnahmegebühr wird vor Ort eingesammelt

Leitung: Anja Schmidt, Hardy Krämer

**25. September**  
**- 3. Oktober**  
**W21-25**  
**ATS**

## **Bergwandern in den Pyrenäen**

### **Aneto-Umrundung mit Gipfeloption Aneto 3.404 m**

Die alpine Berg-Wanderung führt in 7 Etappen durch die Hochpyrenäen rund um den höchsten Gipfel Aneto.

1. Tag: Anreise ins Val d'Arán. 2. Tag: Von Vielha nach Artiga de Lin zum Quellgebiet der Garonne. Gz 6 Std., 880 Hm. 3. Tag: Über den Col del Inferno 2.397 m mit grandioser Aussicht auf den Aneto zum historischen Hospice de France. Gz 6 Std., 1.045 Hm. 4. Tag: Auf uralten Säumerpfaden Aufstieg zum Port de Venasque 2.448 m Panoramablick - der Aneto liegt zum Greifen nahe! Abstieg auf spanischer Seite Gz 6 Std., 1.060 Hm. 5. Tag: Ruhetag, Wandern light bzw. Königstour auf den höchsten Pyrenäengipfel Pico de Aneto 3.404 m geführt von einem einheimischen Bergführer - leichte Hochgebirgstour. Kosten für Bergführer anteilig vor Ort 6. Tag: Transfer ins Ballibierna, alpiner Übergang zum Dorf Aneto. Gz 8 Std., 740 Hm. 7. Tag: auf alten Säumerpfaden nach Boí, Besuch der romanischen Dorfkirchen. Gz 6 Std., 900 Hm. 8. Tag: Grandiose Bergwanderung durch den Nationalpark Aigüastortas. Gz 6 Std., 1.000 Hm. 9. Tag: Rückreise.

Besonderheit: täglicher Reisegepäck-Transportservice in die jeweils nächste Unterkunft. Authentische familiengeführte Unterkünfte mit lokalen Spezialitäten zum Abendessen.

Für bergerfahrene Teilnehmer, DAV Wegeklassifizierung: rot, rot-schwarz für Aneto-Besteigung

Teilnehmer: 12

Anmeldung bis 12.08.2021 über die Homepage

Anreise: mit öffentlichen Verkehrsmitteln oder in Fahrgemeinschaften mit dem eigenen PKW, bitte bei der Anmeldung freie Plätze im PKW mitteilen.

Treffpunkt: 25.09.2021, 18:00 Uhr, Vielha

Kosten für 8x HP, Transfers mit Bergtaxis und tgl.

Gepäcktransport, Organisation und Führung

Sektions-/DAV-Mitglieder 875,00 €

Leitung: Monica Baur-Martinez

## OKTOBER

---

**10. Oktober**  
**W21-27**  
**A**

**Albstadt Traufgänge: Lochenpass - Hörnle -  
Gräbelesberg - Hossinger Leiter - Laufen**

Lochenpass - Hörnle - Tieringen - Hossingen -  
Gräbelesberg - Hossinger Leiter - Brunntal - Laufen -  
Bhf. Laufen. Eine Einkehr ist vorgesehen. Streckenlänge:  
16 km, ca. 4-5 Std., 351 m auf, 580 m ab.

Für ausdauernde Teilnehmer,  
DAV Wegeklassifizierung: blau

Teilnehmer: 18

Anmeldung bis 07.10.2021 über die Homepage

Anreise: mit RB Richtung Tübingen ab Stgt.-Hbf. 08:23h.,  
umsteigen in Tübingen, weiter bis Balingen, umsteigen in  
Bus 17 in Richtung Tieringen/Meßstetten, Ausstieg am  
Lochenpass, Ankunft 10:33 Uhr.

Treffpunkt: 08:00 Uhr, Stuttgart Hbf. DB Information am  
Gleis 1

Kosten für Bahn, Bus, Organisation und Führung  
Sektions-/DAV-Mitglieder 14,00 €

Teilnahmegebühr bei Eigenreise 7,00€

Die Teilnahmegebühr wird vor Ort eingesammelt

Leitung: Fridolin Gebert, Dierk v. Benthén

**16. Oktober**  
**W21-28**

**Schwäbisch-Fränkischer Wald**

Hessental - Comburg - Hall - Jakobsweg nach Murrhardt  
Einkehr, ca. 29 km, ca. 7,5 Std.

Für ausdauernde Teilnehmer

Teilnehmer: 14

Anmeldung bis 11.10.2021 über die Homepage

Anreise: mit RE nach Nürnberg Hbf, Stuttgart Hbf ab  
06:53 Uhr

Treffpunkt: 06:30 Uhr, Stuttgart Hbf. DB Information am  
Gleis 1

Kosten für Bahn, Organisation und Führung  
Sektions-/DAV-Mitglieder 15,00 €

Leitung: Christian Illgen



## NOVEMBER

---

**7. November**  
**W21-29**

**A**

### **VVS - Auf den Löwenpfaden von Geislingen-West nach Gingen (Fils)**

Bhf. Geislingen West - Hausener Felsen - Michelsberg - Tennenberg - Burren - Grünenberg - Bhf. Gingen Fils. Eine Einkehr ist vorgesehen. Streckenlänge: 16,5 km, ca. 5 Std., 445 Hm auf und 455 Hm ab.

Für ausdauernde Teilnehmer, DAV Wegeklassifizierung: blau

Teilnehmer: 18

Anmeldung bis 04.11.2021 über die Homepage

Anreise: nach Geislingen West mit RB 16 ab 08:29 Uhr, Ankunft 09:20 Uhr. Rückfahrt: mit RE o. RB ab Gingen (Fils) nach Stuttgart Hbf.

Treffpunkt: 08:15 Uhr, Stuttgart Hbf. DB Information am Gleis 1

Kosten für Organisation und Führung

Sektions-/DAV-Mitglieder 3,00 €

Die Teilnahmegebühr wird vor Ort eingesammelt

Leitung: Fridolin Gebert, Anja Schmidt

**20. November**  
**W21-30**

**A**

### **VVS - Gerlinger Wald**

Auf kleinen Wegen auf und ab durch den Gerlinger Wald: Gerlingen-Siedlung - Breitwiesensee - Schillerhöhe - Krummbachtal - Rappenhof-Spielplatz - Waldsiedlung - Gerlingen-Siedlung. Eine Einkehr ist nicht vorgesehen. 16 km, ca. 5,5 Std., 450 Hm auf und ab.

Teilnehmer: 19

Anmeldung bis 15.11.2021 über die Homepage

Anreise: mit der U-Bahn U6, 8:22 Uhr, ab Stuttgart Hbf.

Treffpunkt: 8:50 Uhr, U-Bahn-Haltestelle Gerlingen Siedlung

Kosten für Organisation und Führung

Sektions-/DAV-Mitglieder 3,00 €

Die Teilnahmegebühr wird vor Ort eingesammelt

Leitung: Dorothee Kalb

## DEZEMBER

---

**12. Dezember**  
**W21-31**

**VVS - Jahres-Schlusswanderung:**  
**Rund um Weinstadt**

Wir starten am S-Bahnhof Beutelsbach - Schnait -  
Schönbühl - Remstarkino - Beutelsbach. Einkehr um ca.  
14:00 Uhr im Landgasthaus Zum Löwen. Streckenlänge:  
12 km, ca. 4 Std., 300 Hm.

Für ausdauernde Teilnehmer, DAV Wegeklassifizierung:  
blau

Teilnehmer: 18

Anmeldung bis 09.12.2021 über die Homepage

Anreise: mit der S2 Richtung Schorndorf bis Beutelsbach.

Abfahrt Stgt. Hbf. (tief) ab 9:35 Uhr. Rückfahrt: ab  
Beutelsbach S-Bhf. nach Stuttgart.

Treffpunkt: 10:00 Uhr, S-Bhf. Beutelsbach.

kostenfrei

Leitung: Fridolin Gebert, Dierk v. Benthien

## Unsere Tourenleiter\*innen




Monica Baur-Martinez  
mb@fat-spanien.de




Dierk von Benthien  
Tel. 07021/49330



Wolfgang Buck  
Tel. 07150/959470




Horst Demmeler  
Tel. 0711/879941



Klaus Detloff  
Tel. 07150/5816



Barbu Frunzetti  
Tel. 07154/29992



Fridolin Gebert  
Tel. 0151/23523167



Thomas Häussler  
Tel. 0171/3393948



Sandra Holte  
sandra.holte@web.de



**Florian Hartmann**  
Tel. 0152/38444230



**Christian Illgen**  
Christian.illgen@web.de



**Dorothee Kalb**  
Tel. 07156/24615



**Matthias Kopp**  
jamjes@web.de



**Hardy Krämer**  
hardykraemer@web.de



**Andreas Rudolph**  
andy.rudolph@web.de



**Anja Schmidt**  
ASCHMIDT.LB@t-online.de



**Rolf Seiler**  
Tel. 07031/275165



**Laura Wiesner**  
L.Wiesner@arcor.de

# Wichtige Informationen

**ACHTUNG!** evtl. geänderte Abfahrtszeiten bei Bahn und VVS - der neue Fahrplan lag bei der Drucklegung des Wanderplans noch nicht vor.

**Die Ausfahrten** werden als Gruppenveranstaltungen durchgeführt.

**Die Teilnahme** an den Wanderungen erfolgt auf eigene Gefahr.

**Die Tourenleiter\*innen** sind berechtigt, Änderungen des Tourenverlaufs vorzunehmen, wenn dies für einen reibungslosen und sicheren Ablauf erforderlich ist. Sie sind ebenfalls berechtigt, Teilnehmer zurückzuweisen, die sie für die Tour nicht geeignet halten.

**Während den Touren** wird von jedem Teilnehmer ein erhebliches Maß an Eigenverantwortung und Umsichtigkeit vorausgesetzt. „Sicherheit beim Bergsteigen“ ist eine komplexe Aufgabe, die nur gemeinsam von allen Beteiligten bewältigt werden kann. Bergsport ist eine Natursportart – der Teilnehmer kennt und akzeptiert das Wetter-Risiko mit all seinen möglichen Facetten und Auswirkungen. Jeder Teilnehmer ist verpflichtet, den Anordnungen der Tourenleiter\*innen Folge zu leisten.

## Allgemeines

Die Wanderungen und Touren werden normalerweise bei jeder Witterung durchgeführt. Bei extremen Witterungsverhältnissen werden die Teilnehmer rechtzeitig über Änderungen informiert.

Bei allen Ausfahrten sind wir nur Vermittler der in Anspruch genommenen Unternehmen; deren Haftung bleibt unberührt. Wir empfehlen den Abschluss einer Reiserücktrittskosten-Versicherung.

Rucksackverpflegung und Regenschutz, sowie für die Gebirgsausfahrten geeignete Ausrüstung, wie z.B. feste Bergschuhe, warme Kleidung, Hüttenschlafsack sind mitzunehmen. Bitte Personalausweis, DAV-Mitgliedsausweis, Versicherungskarte nicht vergessen.

## **Fahrtkostenregelung für Pkw-Fahrgemeinschaften**

Bei Pkw-Fahrgemeinschaften werden die Kosten nach der gültigen Regelung berechnet und von allen Teilnehmern zu gleichen Teilen getragen. Pro Fahrzeug werden pro anzurechnendem Kilometer 0,30€ berechnet und addiert. Der so entstehende Betrag wird auf alle Teilnehmer der Fahrgemeinschaften (auch die Fahrer und Tourenleiter) zu gleichen Teilen umgelegt, vom Tourenleiter eingesammelt und dann zu gleichen Teilen auf die Fahrer (nicht Alleinfahrer) verteilt und ausbezahlt.

Folgende Kilometer sind nicht anzurechnen:

- Alleinfahrer
- Kilometer von Alleinfahrten zum Zweck der Aufnahme von Mitfahrern, die 30 km überschreiten.
- Kilometer von Fahrzeugen, die nicht bis zum Zielort fahren (z.B. Anfahrt zum Sammelpunkt)

## **Haftungsbeschränkung**

Bergtouren sind immer mit einem Risiko verbunden. Deshalb erfolgt jede Teilnahme an solchen bergsportlichen Aktivitäten grundsätzlich auf eigene Gefahr und Verantwortung.

Mit der Anmeldung verzichtet jeder Teilnehmer ausnahmslos auf die Geltendmachung von Schadensersatzansprüchen jeglicher Art wegen leichter Fahrlässigkeit an die Tourenleiter und Ausbilder, andere Sektionsmitglieder oder von der Sektion beauftragte Personen sowie die Sektionsleitung der Sektion Schwaben, soweit nicht durch bestehende Haftpflichtversicherungen ein Schaden abgedeckt ist und die Ansprüche über den Rahmen des bestehenden Versicherungsschutzes hinausgehen.

Mit der Anmeldung erkennt der Teilnehmer die **Teilnahmebedingungen** an – einzulesen auf unser Internetseite:

**[www.alpenverein-schwaben.de/gruppen-stuttgart/wandergruppe](http://www.alpenverein-schwaben.de/gruppen-stuttgart/wandergruppe)**

## **Leiter der Wandergruppe**

Dierk von Benthen                      Tel.    07021/49330  
Isolde-Kurz-Str. 14  
73230 Kirchheim/Teck  
E-Mail:            dav\_wanderwart@online.de

## **Leiter der Seniorenwandergruppe**

Klaus Detloff                              Tel.    07150/5816  
Hirschstr. 25  
71282 Hemmingen

Horst Demmeler                          Tel.    0711/879941  
Stockheimer Str. 25  
70435 Stuttgart

[www.alpenverein-schwaben.de/gruppen-stuttgart/wandergruppe](http://www.alpenverein-schwaben.de/gruppen-stuttgart/wandergruppe)

## **AlpinZentrum**

Georgiiweg 5, 70597 Stuttgart/Degerloch

### **Öffnungszeiten**

Mo geschlossen, Di u. Do 10-19 Uhr, Mi u. Fr 10-16 Uhr.

Tel.            0711/769636-6

Fax            0711/769636-89

E-Mail        info@alpenverein-schwaben.de

Internet: [www.alpenverein-schwaben.de](http://www.alpenverein-schwaben.de)

### **Bankverbindung**

BW-Bank	IBAN	DE59 6005 0101 0001 2690 15
	BIC	SOLADEST600